

**Сообщение о возможном установлении публичного сервитута в отношении части земельного участка с кадастровым номером 38:17:000000:53, части земельного участка с кадастровым номером 38:17:000000:12 (единое землепользование: 38:17:016001:75, 38:17:016001:74) и части земельного участка с кадастровым номером 38:00:000000:118**

**26.04.2024**

Администрацией муниципального образования «Усть-Илимский район» рассматривается ходатайство АО «Иркутская электросетевая компания» об установлении публичного сервитута в отношении части земельного участка с кадастровым номером 38:17:000000:53, площадью 12436,30 кв.м., части земельного участка с кадастровым номером 38:17:000000:12 (единое землепользование: 38:17:016001:75, 38:17:016001:74), площадью 31,62 кв.м., и части земельного участка с кадастровым номером 38:00:000000:118, площадью 19380,62 кв.м., с местоположением: Российская Федерация, Иркутская область, Усть-Илимский район, в целях реконструкции и эксплуатации объекта электросетевого хозяйства «Сооружение ВЛ 110 кв Таежная-Карапчанка «Карапчанка 1,2» от ОРУ 110 кв ПС Таежная до ОРУ 110 кв ПС Карапчанка, протяженностью 9084,00 м».

В соответствии со статьей 39.42 Земельного Кодекса российской Федерации, заинтересованные лица могут ознакомиться с поступившим ходатайством об установлении публичного сервитута и прилагаемым к нему описанием местоположения границ публичного сервитута, подать заявления об учете прав (обременений прав) с приложением копий документов, подтверждающих эти права (обременения прав), на земельные участки в течение 30 (тридцати) дней со дня опубликования настоящего сообщения по адресу: Иркутская область, г. Усть-Илимск, ул. Комсомольская, 9, кабинет 23, график работы: понедельник-пятница с 9.00 — 13.00, с 14.00 - 17.00, суббота, воскресенье – выходные дни, телефон для справок 8 (39535) 7-51-6270.

Сообщение о поступившем ходатайстве об установлении публичного сервитута и прилагаемой к нему схемы границ публичного сервитута размещено на интернет-сайте муниципального образования «Усть-Илимский район» ([uiraiou.ru](http://uiraiou.ru)), а также в сетевом издании «Официальный интернет-портал правовой информации муниципального образования «Усть-Илимский район» [www.уй-район.рф](http://www.уй-район.рф).

**ГРАФИЧЕСКОЕ ОПИСАНИЕ**  
**местоположения границ населенных пунктов, территориальных**  
**зон, особо охраняемых природных территорий, зон с особыми**  
**условиями использования территории**

**Публичный сервитут для использования земель и земельных участков в целях реконструкции и эксплуатации**  
**объекта энергетики «Сооружение ВЛ 110 кв Таежная-Карапчанка "Карапчанка 1,2" от ОРУ 110 кв ПС**  
**Таежная до ОРУ 110 кв ПС Карапчанка, протяженностью 9084,00 м »**

(наименование объекта, местоположение границ которого описано (далее - объект))

**Раздел 1**

| <b>Сведения об объекте</b> |   |  |
|----------------------------|---|--|
| <b>№ п/п</b>               | <b>Характеристики объекта</b>                                       | <b>Описание характеристик</b>  |
| <b>1</b>                   | <b>2</b>  | <b>3</b>   |
| 1                          | Местоположение объекта  | Иркутская область, Усть-Илимский м.р-н   |
| 2                          | Площадь объекта ± величина погрешности определения площади (Р ± ΔР) | 31 849 м <sup>2</sup> ± 62 м <sup>2</sup>  |
| 3                          | Иные характеристики объекта   | Вид объекта реестра границ: Зона с особыми условиями использования территории<br>Вид объекта по документу: Публичный сервитут устанавливается на срок 49 лет в целях реконструкции и эксплуатации объекта энергетики «Сооружение ВЛ 110 кв Таежная-Карапчанка "Карапчанка 1,2" от ОРУ 110 кв ПС Таежная до ОРУ 110 кв ПС Карапчанка, протяженностью 9084,00 м» в соответствии с п. 1 ст. 39.37 Земельного кодекса Российской Федерации в интересах Акционерного общества "Иркутская электросетевая компания" Обладатель публичного сервитута Акционерное общество "Иркутская электросетевая компания", ИНН 3812122706, ОГРН 1093850013762, адрес: 664033, Иркутская область, город Иркутск, ул. Лермонтова, д.257, Телефон: 8(3952)79-24-59, официальная почта: iesk@irkutskenergo.ru<br>Наименование объекта: 38:17:000000:1409 |

**Раздел 2**

**Сведения о местоположении границ объекта**

| <b>1. Система координат</b> МСК-38, зона 3             |               |              |   |   |  |
|--|---------------|--------------|---|---|--|
| <b>2. Сведения о характерных точках границ объекта</b> |               |              |   |   |  |
| Обозначение<br>характерных<br>точек<br>границ          | Координаты, м |              | Метод определения<br>координат характерной<br>точки | Средняя<br>квадратическая<br>погрешность<br>положения<br>характерной<br>точки (Мт), м | Описание<br>обозначения точки<br>на местности (при<br>наличии) |
|  | X             | Y            |   |   |  |
| 1  | 2             | 3            | 4   | 5   | 6  |
| 1  | 1 014 551,04  | 3 236 298,83 | Аналитический метод                                 | 0,10  | —  |
| 22   | 1 014 542,93  | 3 236 348,32 |   | 0,10  |  |
| 21   | 1 014 601,45  | 3 236 400,93 |   | 0,10  |  |
| 20   | 1 014 605,70  | 3 236 411,10 |   | 0,10  |  |
| 19   | 1 014 697,30  | 3 236 411,05 |   | 0,10  |  |
| 18   | 1 014 708,06  | 3 236 411,09 |   | 0,10  |  |
| 17   | 1 014 709,59  | 3 236 409,74 |   | 0,10  |  |
| 16   | 1 015 013,23  | 3 236 365,01 |   | 0,10  |  |
| 15   | 1 015 070,07  | 3 236 329,85 |   | 0,10  |  |
| 14   | 1 015 054,47  | 3 236 317,16 |   | 0,10  |  |
| 13   | 1 015 054,21  | 3 236 303,16 |   | 0,10  |  |
| 12   | 1 014 814,14  | 3 236 308,78 |   | 0,10  |  |
| 11   | 1 014 808,48  | 3 236 294,42 |   | 0,10  |  |
| 10   | 1 014 769,36  | 3 236 309,83 |   | 0,10  |  |
| 9  | 1 014 722,95  | 3 236 310,92 |   | 0,10  |  |
| 8  | 1 014 722,90  | 3 236 308,92 |   | 0,10  |  |
| 7  | 1 014 666,72  | 3 236 310,24 |   | 0,10  |  |
| 6  | 1 014 666,76  | 3 236 312,24 |   | 0,10  |  |
| 5  | 1 014 607,50  | 3 236 313,62 |   | 0,10  |  |
| 4  | 1 014 600,59  | 3 236 313,79 |   | 0,10  |  |
| 3  | 1 014 568,19  | 3 236 292,78 |   | 0,10  |  |
| 2  | 1 014 562,99  | 3 236 300,79 |   | 0,10  |  |
| 1  | 1 014 551,04  | 3 236 298,83 |   | 0,10  |  |
| <b>Вырез 1 из 2</b>                                    |               |              |   |   |  |
| 23   | 1 014 786,18  | 3 236 341,58 | Аналитический метод                                 | 0,10  | —  |
| 24   | 1 014 807,11  | 3 236 322,95 |   | 0,10  |  |
| 25   | 1 015 030,76  | 3 236 317,72 |   | 0,10  |  |
| 26   | 1 015 002,37  | 3 236 335,28 |   | 0,10  |  |
| 27   | 1 014 995,90  | 3 236 336,23 |   | 0,10  |  |
| 28   | 1 014 969,79  | 3 236 338,54 |   | 0,10  |  |
| 29   | 1 014 929,75  | 3 236 340,29 |   | 0,10  |  |
| 30   | 1 014 881,33  | 3 236 341,21 |   | 0,10  |  |
| 31   | 1 014 864,31  | 3 236 341,36 |   | 0,10  |  |
| 32   | 1 014 829,87  | 3 236 342,04 |   | 0,10  |  |
| 33   | 1 014 789,79  | 3 236 341,32 |   | 0,10  |  |
| 23   | 1 014 786,18  | 3 236 341,58 |   | 0,10  |  |
| <b>Вырез 2 из 2</b>                                    |               |              |   |   |  |
| 34   | 1 014 697,49  | 3 236 327,52 | Аналитический метод                                 | 0,10  | —  |
| 35   | 1 014 723,32  | 3 236 326,92 |   | 0,10  |  |
| 36   | 1 014 723,28  | 3 236 324,92 |   | 0,10  |  |
| 37   | 1 014 738,99  | 3 236 324,55 |   | 0,10  |  |
| 38   | 1 014 744,10  | 3 236 337,52 |   | 0,10  |  |
| 39   | 1 014 701,69  | 3 236 375,27 |   | 0,10  |  |
| 40   | 1 014 689,01  | 3 236 380,09 |   | 0,10  |  |
| 41   | 1 014 629,56  | 3 236 380,09 |   | 0,10  |  |
| 42   | 1 014 625,08  | 3 236 377,11 |   | 0,10  |  |
| 43   | 1 014 610,14  | 3 236 341,43 |   | 0,10  |  |

**Раздел 2**

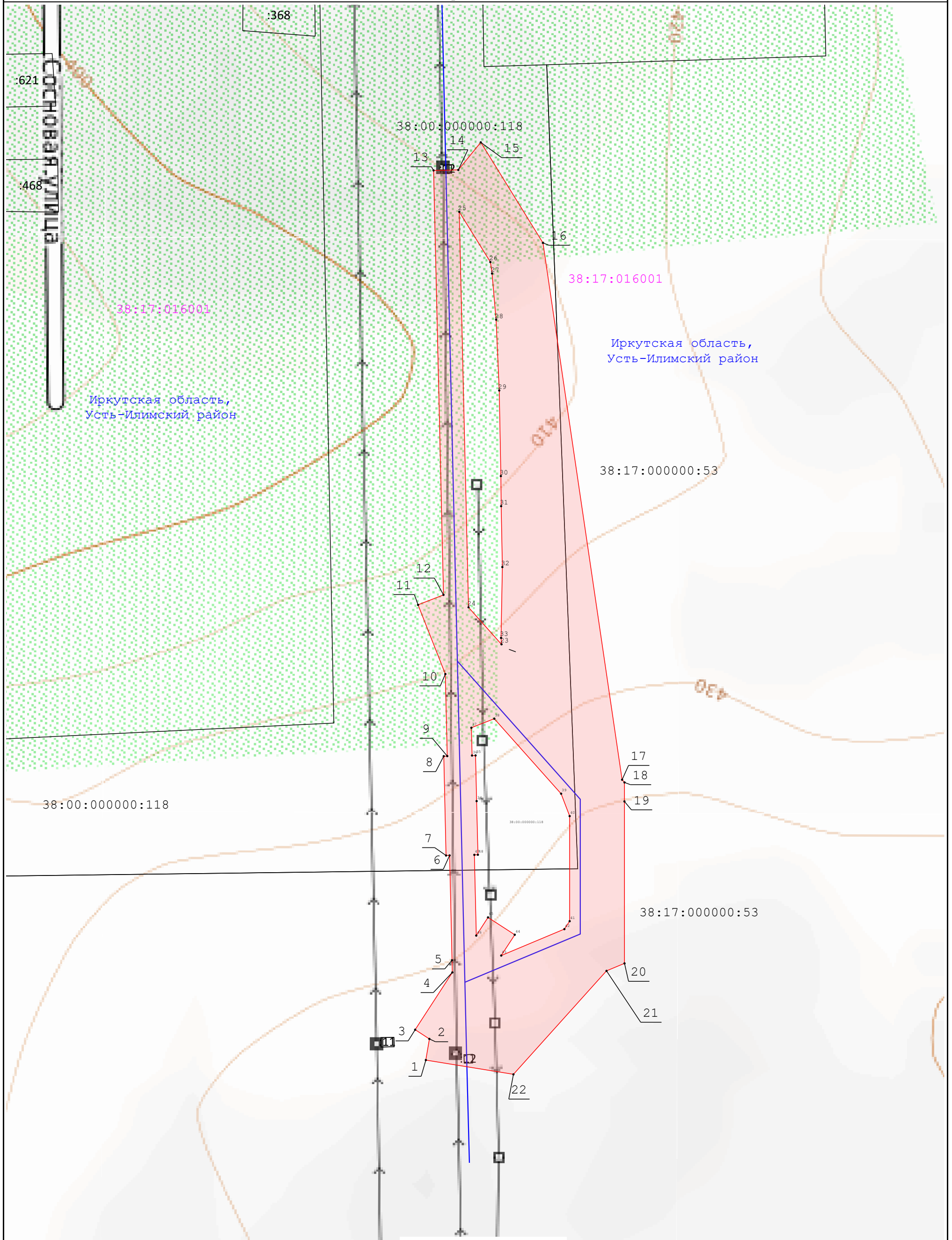
| <b>Сведения о местоположении границ объекта</b>                        |              |              |                     |          |          |
|--|--------------|--------------|---------------------|----------|----------|
| <b>1</b>   | <b>2</b>     | <b>3</b>     | <b>4</b>            | <b>5</b> | <b>6</b> |
| 44   | 1 014 621,91 | 3 236 349,06 | Аналитический метод | 0,10     | —        |
| 45   | 1 014 631,70 | 3 236 333,96 |                     | 0,10     |          |
| 46   | 1 014 621,44 | 3 236 327,30 |                     | 0,10     |          |
| 47   | 1 014 667,09 | 3 236 326,23 |                     | 0,10     |          |
| 48   | 1 014 667,14 | 3 236 328,23 |                     | 0,10     |          |
| 34   | 1 014 697,49 | 3 236 327,52 |                     | 0,10     |          |
| <b>3. Сведения о характерных точках части (частей) границы объекта</b> |              |              |                     |          |          |
| <b>1</b>   | <b>2</b>     | <b>3</b>     | <b>4</b>            | <b>5</b> | <b>6</b> |
| —  | —            | —            | —                   | —        | —        |



**ТЕКСТОВОЕ ОПИСАНИЕ****местоположения границ населенных пунктов, территориальных зон**






| <b>Прохождение границы</b> |                 | <b>Описание прохождения границы</b> |
|----------------------------|-----------------|-------------------------------------|
| <b>от точки</b>            | <b>до точки</b> |                                     |
| <b>1</b>                   | <b>2</b>        | <b>3</b>                            |
| —                          | —               | —                                   |

**Раздел 4**  
**План границ объекта**



**Масштаб 1:2 000**

**Условные обозначения:**

- |   |   |   |  |
|---|---|---|--|
|  | - Установленные границы административно-территориальных образований, сведения о которой содержатся в ЕГРН |  | - Проектное местоположение инженерного сооружения                              |
|  | - Границы и кадастровые номера земельных участков, сведения о которых содержатся в ЕГРН                   |  | - Границы и номера кадастровых кварталов, сведения о которых содержатся в ЕГРН |
|  | - Проектные границы публичного сервитута и характерные точки  |   |  |